

**Утверждена
постановление**

(наименование документа об утверждении, включая наименования органов государственной власти
или

администрации Макарьевского муниципального округа
органов местного самоуправления, принявших решение об утверждении схемы или

Костромской области

подписавших соглашение о перераспределении земельных участков)

от _____






№ _____

**Схема расположения земельного участка или земельных
участков на кадастровом плане территории**

Площадь земельного участка		581 м²	
(указывается проектная площадь образуемого земельного участка, вычисленная с использованием федеральной государственной географической информационной системы, обеспечивающей функционирование национальной системы пространственных данных, которой является федеральная государственная географическая информационная система "Единая цифровая платформа "Национальная система пространственных данных" <1> (далее - информационная система), или иных технологических и программных средств с округлением до 1 квадратного метра. Указанное значение площади земельного участка может быть уточнено при проведении кадастровых работ не более чем на десять процентов)			
Обозначение характерных точек границ	Координаты, м		
	(указываются в случае подготовки схемы расположения земельного участка с использованием информационной системы или иных технологических и программных средств. Значения координат, полученные с использованием указанных технологических и программных средств, указываются с округлением до 0,01 метра)		
	X	Y	
	1	303043,18	2205055,18
	2	303030,11	2205061,17
	3	303023,74	2205047,79
	4	303014,67	2205021,24
	5	303024,48	2205015,41
1	303043,18	2205055,18	



Условные обозначения:

-  :ЗУ1 - образуемый земельный участок в кадастровом квартале 44:09:160242
-  :ЗУ1 - Обозначение образуемого земельного участка
- 44:09:160242 - Кадастровый квартал, в котором расположен земельный участок
-  1 - обозначение характерной точки границы образуемого земельного участка
-  - границы земельных участков
-  - Границы кадастрового квартала
- 44:09-6.881 - Реестровый номер зоны с особыми условиями использования территории
- 44:09-7.8 - Реестровый номер территориальной зоны "Жилая застройка (2.0)"
- П-Кузнецкая - Земли общего пользования, посредством которых обеспечивается доступ к образуемому земельному участку

<1> Часть 3 статьи 18.1 Федерального закона от 30 декабря 2015 г. N 431-ФЗ "О геодезии, картографии и пространственных данных и о внесении изменений в отдельные законодательные акты Российской Федерации", пункт 1 Положения о федеральной государственной географической информационной системе "Единая цифровая платформа "Национальная система пространственных данных", утвержденного постановлением Правительства Российской Федерации от 7 июня 2022 г. N 1040.